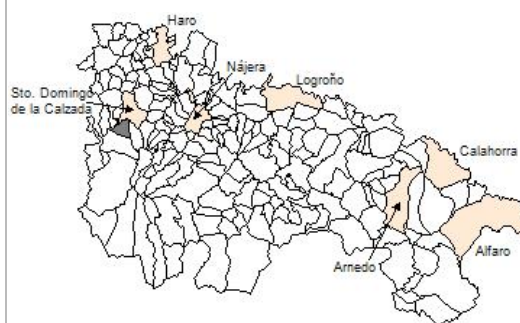


1. Datos Generales

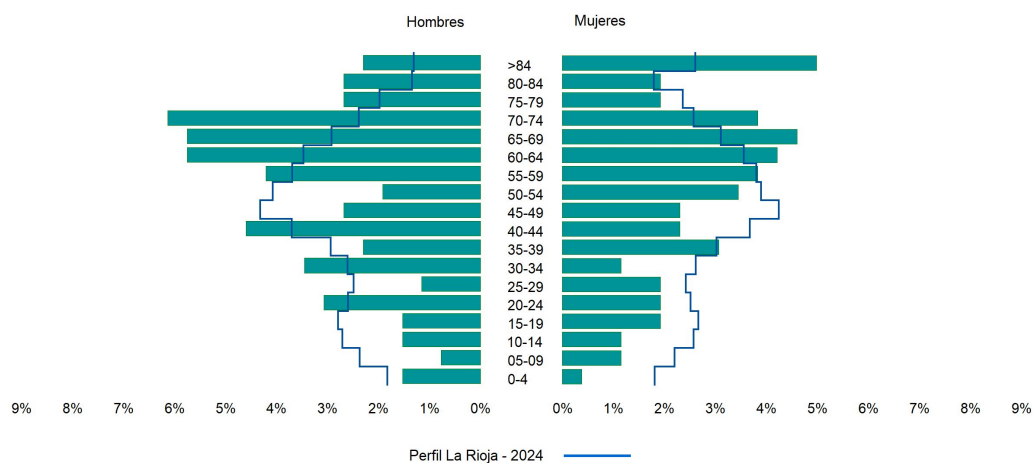
Código INE	26140
Municipio	Santurde de Rioja
Partido judicial	Haro
Zona de salud	Santo Domingo de la Calzada
Superficie municipal (Km2)	15,43
Altitud máx. del núcleo de población principal (m)	713
Distancia a la capital	52
Número de núcleos	2



2. Evolución Demográfica

Padrón	2022	2023	2024
Total	279	286	261
Hombres	149	153	141
Mujeres	130	133	120
Densidad	18,1	18,5	16,9
Extranjeros	17	22	14

Santurde de Rioja - 2024



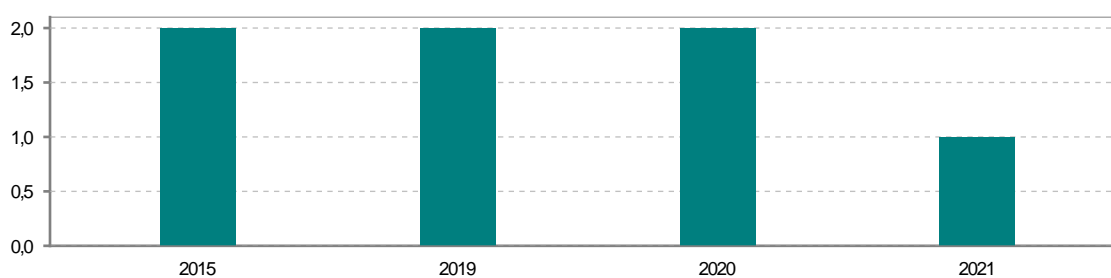
3. Índices y tasas de Población (1/1/2024)

	Santurde de Rioja	La Rioja
Ratio de feminidad (Total Mujeres / Total Hombres) x 100	85,11	102,64
Índice de infancia (Pob. de 0 a 14 / Pob. Total) x 100	6,51	13,34
Índice de tendencia (Pob. de 0 a 4 / Pob. de 5 a 9) x 100	100,00	79,34
Índice de juventud (Pob. de 15 a 29 / Pob. total) x 100	11,49	15,32
Índice de longevidad (Pob. > 84 / Pob. > 64) x 100	19,79	17,48
Índice de vejez (Pob. >= 65 / Pob. Total) x 100	36,78	22,12
Tasa de dependencia ((Pob. < 16 + Pob. > 64) / Pob. de 16 a 64) x 100	78,77	57,66
Tasa de reemplazo (Pob. de 20 a 29 / Pob. de 55 a 64) x 100	44,68	68,84
Tasa de maternidad (Pob. de 0 a 4 / Mujeres de 15 a 49) x 100	13,16	17,20
Tasa de residentes extranjeros (Total extranjeros / Pob. Total) x 100	5,36	14,42

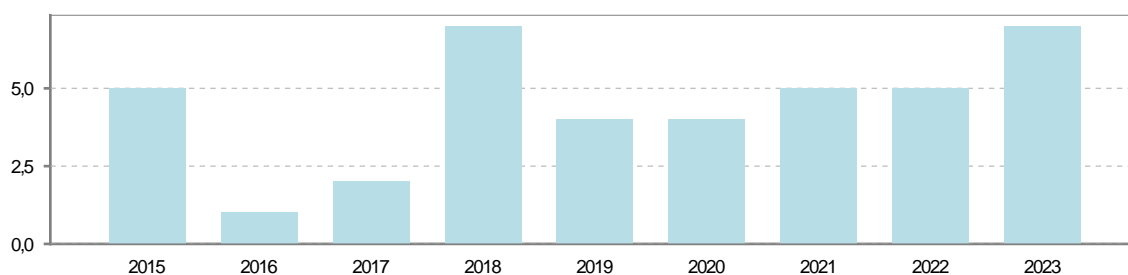
4. Movimiento Natural de la Población

	2018	2019	2020	2021	2022	2023
Nacimientos		2	2	1		
Defunciones	7	4	4	5	5	7
Matrimonios					1	
Crecimiento vegetativo	-7	-2	-2	-4	-5	-7

Nacimientos

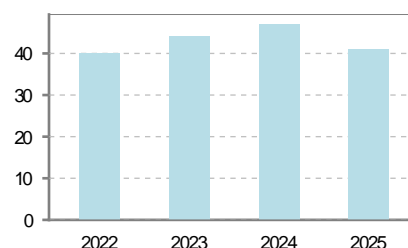


Defunciones

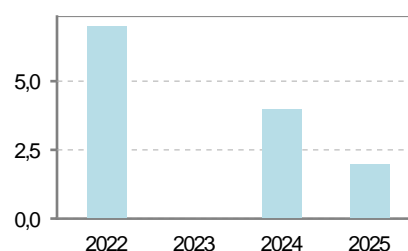


5. Mercado Laboral. (a 31 de marzo)

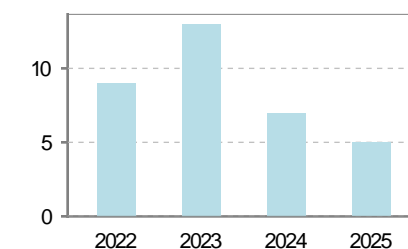
Afiliados	2022	2023	2024	2025
Total	40	44	47	41
R.General y otros	21	25	29	23
Autónomo no agrario	14	15	14	14
Autónomo agrario	5	4	4	4



Contratos	2022	2023	2024	2025
Total	7		4	2
Hombres	4		1	
Mujeres	3		3	2



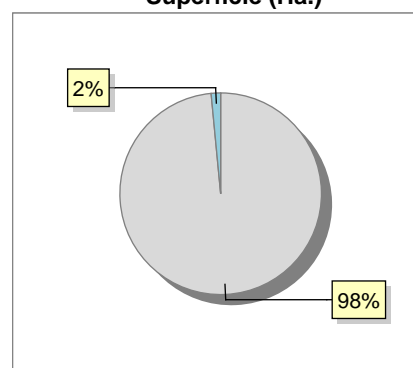
Paro registrado	2022	2023	2024	2025
Total	9	13	7	5
Hombres	4	6	4	4
Mujeres	5	7	3	1



6. Catastro (2024)

Titulares		Unidades Urbanas	
Urbano	749	Industrial	149
Rústico	766	Residencial	394
Urbano/Rústico	1.209	Terciario y comercial	79
Unidades Rústicas		Equipamiento	3
Parcelas	1.495	Suelo vacante	168
Subparcelas	1.697	Edificio Singular	1
Valor Catastral Rústico		Superficie Urbana	
Valor (Miles de Euros)	3.157,09	Superficie edificada	15,28
		Superficie sin edificar	7,64
Valor Catastral Urbano (Miles de Euros)			
Valor catastral del suelo	10.449,61		
Valor catastral de la construcción	21.281,81		

Superficie (Ha.)

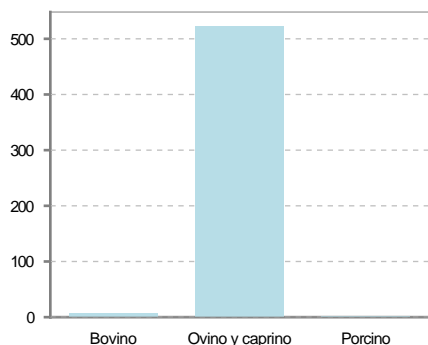


● Superficie rústica (Ha.)

● Superficie urbana (Ha.)

7. Ganadería (2024)

	Cabezas ganaderas	Unidades ganaderas
Aves		
Gallinas		
Pollos		
Bovinos	6	6,00
Terneros de cebo		
Vacas de carne	6	6,00
Vacas de ordeño		
Conejas		
Conejas		
Ovinos y Caprinos	522	78,30
Cabras	3	0,45
Ovejas	519	77,85
Porcinos	1	0,16
Cerdas		
Cerdos de cebo	1	0,16



8. Distribución General del Terreno -Ha. (2023)

	Total	Regadío	Secano
Total Municipal	1.549	290	1.259
Tierras de cultivo	327	214	113
Barbecho y otras tierras	38	11	27
Cultivos herbáceos	276	200	76
Cultivos leñosos	13	3	10
Aprovechamiento pastos	235	4	231
Eriales	72		72
Pastizales permanentes	156		156
Prados permanentes	7	4	3
Prados y pastizales naturales			
Superficie agraria no utilizada	71	2	69
Baldíos	68		68
Cultivos permanentes	3.	2	1
Superficies forestales arboladas	793	70	723
Espartizal			
Monte abierto	1		1
Monte leñoso	137		137
Monte maderable	655	70	585
Superficie ni agraria ni forestal	123		123
Ríos y lagos	52		52
Superficie no agrícola	58		58
Terreno improductivo	13		13

9. Cultivos herbáceos -Ha. (2023)

	Secano	Regadío	Total
Total cultivos herbáceos	76	200	276
Cereales grano	68	124	192
Leguminosas grano	4	6	10
Patata		2	2
Cultivos industriales	3	31	34
Flores y plantas			
Cultivos forrajeros	1	10	11
Hortalizas		27	27

10. Cultivos leñosos -Ha. (2023)

	Secano	Regadío	Total
Total cultivos leñosos	10	3	13
Cítricos			
Frutales	10	2	12
Viñedo			
Olivar			
Otros cultivos leñosos		1	1
Viveros			

11. Entidades Financieras

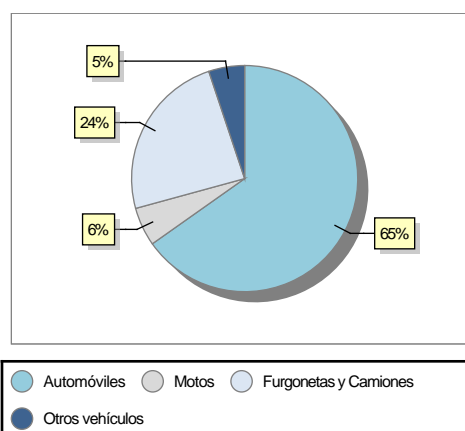
	2022	2023	2024
Entidades financieras de Depósito	0	0	0
Entidades Financieras de Crédito	0	0	0

12. Salud

	2022	2023	2024
Centros de salud	0	0	0
Consultorios	1	1	1
Farmacias	1	1	1
Botiquines	0	0	0

13. Parque de Vehículos

	2020	2021	2022	2023
Total vehículos	250	254	252	253
Automóviles	166	166	162	165
Motos	12	13	15	14
Furgonetas y Camiones	61	62	62	61
Autobuses	0	0	0	0
Tractores industriales	0	0	0	0
Otros vehículos	11	13	13	13



14. Espacios Deportivos

	2024
Campos de tiro	0
Campos de golf	0
Campos de fútbol	0
Rocodromos	0
Pistas de petanca	0
Pistas de padel	0
Pistas de atletismo	0
Piscinas cubiertas	0
Pistas de squash	0
Pistas polideportivas	2
Pistas de tenis	0
Piscinas al aire libre	1
Pabellones polideportivos	0
Pabellones con fronton	1
Frontones	0

15. Turismo (2024)

	Establecimientos	Habitaciones	Plazas
Hoteles			
Casas rurales	4	17	34
Restaurantes			
Hostales			
Pensiones			
Turismo activo			
Agencias de viajes			
Apartamentos			
Campings			
Albergues turísticos			
Viviendas de uso turístico	5		
Empresas organizadoras de congresos y reuniones			

16. Conectividad: Banda ancha Fija

Entidad Municipal	Caudal de Bajada	Fibra optica de centralita	Fibra optica hasta el Hogar
Santurde de Rioja	30 Mb	SI	NO

17. Conectividad: Banda ancha Movil

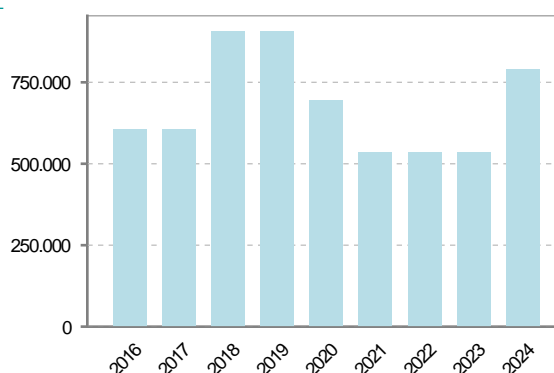
Entidad Municipal	Caudal de Bajada	UMTS
Santurde de Rioja	6 Mb	SI

18. Presupuestos Municipales

Gastos por capitulos

Gastos de Personal	76.169,17
Gastos en Bienes Corrientes y Servicios	182.633,73
Gastos Financieros	510
Transferencias Corrientes	116.714,12
Inversiones Reales	413.666,18
Transferencias de Capital	0
Activos Financieros	0
Pasivos Financieros	0

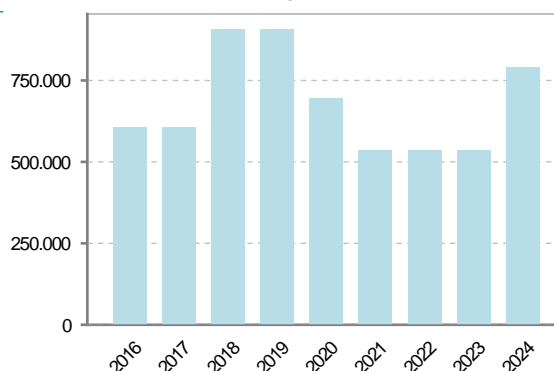
Gastos



Ingresos por capitulos

Impuestos Directos	210.489,21
Impuestos Indirectos	44.770,83
Tasas y Otros Ingresos	139.366,79
Transferencias Corrientes	72.061,18
Ingresos Patrimoniales	30.834
Enajenacion de Inversiones Reales	0
Transferencias de Capital	292.171,19
Activos Financieros	0
Pasivos Financieros	0

Ingresos



19. Educación - Curso 2024 / 2025 - Centros públicos

Educación Infantil 2º Ciclo, Primaria y Especial

Institución educativa

CRA	CRA Valle Oja-Tirón
Colegios	1

Alumnado

Alumnos	18
---------	----

ESO, Bachillerato y Ciclos Formativos

Institución educativa

Centros	0
---------	---

Alumnado

ESO	0
Bachillerato	0
Ciclos Formativos	0

Alumnos



Alumnos de infantil, primaria y educación especial

20. Educación - Curso 2024 / 2025 - Centros privados

Educación Infantil 2º Ciclo, Primaria y Especial

Institución educativa

Colegios	0
----------	---

Alumnado

Alumnos	0
---------	---

ESO, Bachillerato y Ciclos Formativos

Institución educativa

Centros	0
---------	---

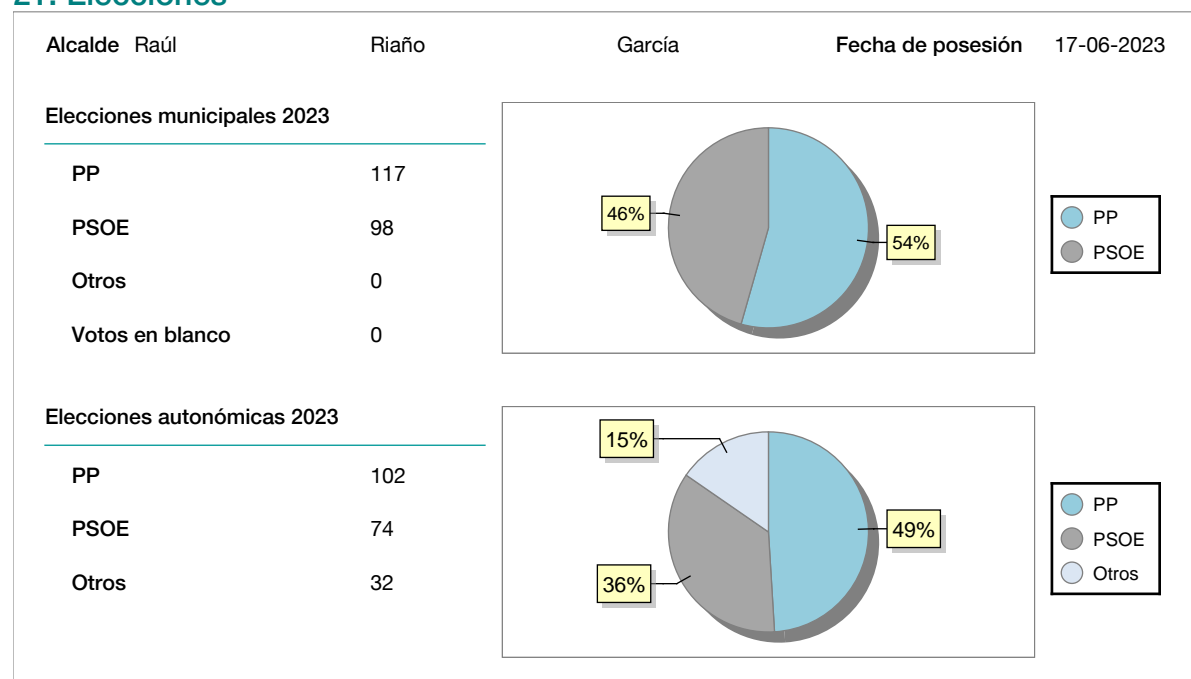
Alumnado

ESO	0
Bachillerato	0
Ciclos Formativos	0

Alumnos

SIN DATOS

21. Elecciones



22. Renta Media

	2021	2022
Media de la renta por unidad de consumo	18.881	20.036
Renta neta media por hogar	26.538	28.913